



# CFC 2026

## MULHOUSE & BOURBACH-LE-BAS



Vendredi 8 mai  
CF relais Sprint  
📍 Mulhouse

Samedi 9 mai  
CF Moyenne Distance  
📍 Bourbach-le-bas

Dimanche 10 mai  
CF des Clubs  
📍 Bourbach-le-bas

# LIVRET D'ACCUEIL

<https://comulhouse.fr/cfc/>



Conception graphique : OUTDOOR&CO - marc.uelzeire@outdoor.com

# NOS PARTENAIRES



**WELEDA**

**ARAGAN**

**MELFOR**  
Vinaigres et Condiments d'Alsace depuis 1922 !

***noname***



**CFC 2026**  
MULHOUSE & BOURBACH-LE-BAS



# SOMMAIRE

## 1 Programme

## 2 Informations générales

- Inscriptions
- Accueil et retrait des dossards
- SI Air
- Carte d'entraînement
- Circuits pour non-licenciés
- Navette entre Mulhouse et Bourbach-le-Bas
- Infos et communication
- Recherche d'un équipier
- Buvette
- Développement durable et valeurs du sport

## 3 Vendredi 8 Mai : Championnat de France de Relais Sprint et Sprint Open

## 4 Samedi 9 Mai : Championnat de France Moyenne Distance et Moyenne Distance Open

## 5 Dimanche 10 Mai : Championnat de France des Clubs



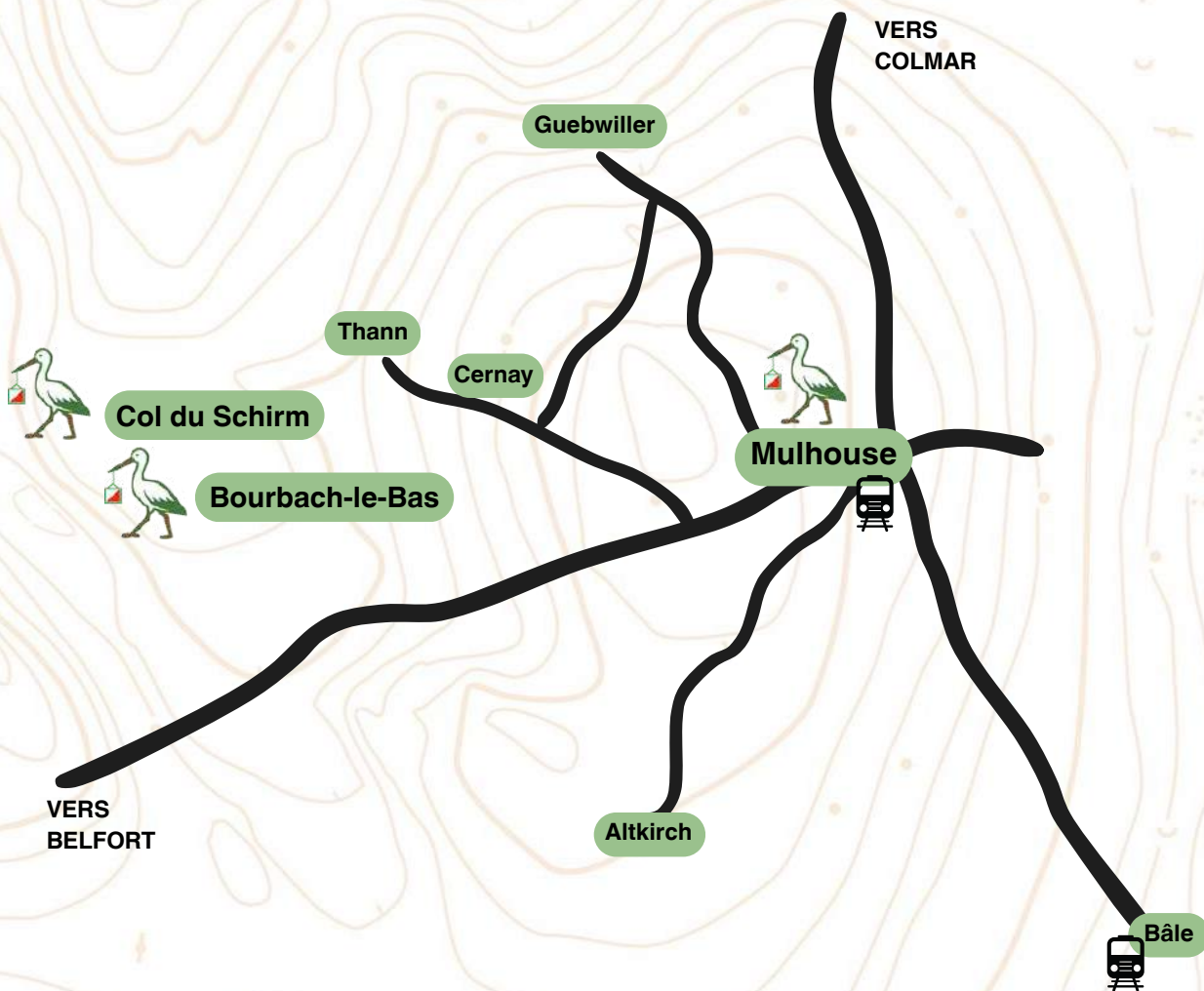
## AU PROGRAMME

**7-9 mai** : Entraînement au Col du Schirm

**Vendredi 8 mai** : Championnat de France de Relais Sprint et Sprint Open à Mulhouse

**Samedi 9 mai** : Championnat de France de Moyenne Distance et Moyenne Distance Open à Bourbach-le-Bas

**Dimanche 10 mai** : Championnat de France des Clubs à Bourbach-le-Bas



# INFORMATIONS GÉNÉRALES

## Inscriptions

Les inscriptions aux compétitions se font sur le site de la FFCO jusqu'au 20/04/2026. Après cette date, aucune inscription aux circuits chronométrés ne sera autorisée. Seules les inscriptions en Pass Loisir Santé resteront possibles.

## Accueil et retrait des dossards

Un dossard est prévu pour chaque course du week-end, y compris pour les circuits open. Une enveloppe par club sera à récupérer à l'accueil des courses soit le vendredi lors du CFRS à Mulhouse à partir de 11h soit le samedi à Bourbach-le-Bas à partir de 10h.

## SI-Air

Le système SPORTident Air+ sera activé sur toutes les courses du vendredi au dimanche.

Petit rappel : le coureur est responsable de la validation de chaque poste. En cas de dysfonctionnement du système Sportident, et conformément au règlement, vous devez utiliser la pince présente sur le piquet pour poinçonner votre carte.

## Carte d'entraînement

Une carte d'entraînement est mise à votre disposition, comprenant une version tous postes avec des propositions de circuits à réaliser. La carte proposée est située au Col du Schirm à Bourbach-le-Haut. Des balises seront installées sur le terrain afin de vous permettre de vous entraîner, exclusivement du 7 au 9 mai 2026. Une participation de 4€ est demandée pour l'obtention d'une carte imprimée. Celle-ci pourra être retirée le jeudi à proximité du lieu d'entraînement, puis à l'accueil des courses les vendredi et samedi

La réservation et le paiement s'effectuent [ici](#) jusqu'au 26 avril à minuit.



## Circuits pour non-licenciés

### **Circuits chronométrés :**

L'inscription pour les non-licenciés souhaitant faire un parcours chronométré se fait sur le site de la FFCO avec un délai d'inscription jusqu'au 20/04/2026.

### **Circuits non-chronométrés :**

Pour les non-licenciés souhaitant faire un circuit non-chronométré, deux options sont possibles :

- Le **circuit aventure** : proposé les 8, 9 et 10 mai, est un parcours d'orientation ludique

→ 5€/personne

→ 15€/famille (parents et enfants)

→ 20€/groupe (max.5 personnes)

- Le **circuit classique (Pass Loisir Santé)** : proposé les 8 et 9 mai. Il se décline en trois niveaux (débutant, intermédiaire et avancé)

→ 18€ adulte à partir de l'année des 19 ans

→ 12€ enfant y compris l'année des 18 ans

L'inscription se fait par les liens suivants :

Pour le 8 mai à Mulhouse : [cliquez ici](#)

Pour le 9 mai à Bourbach-le-Bas : [cliquez ici](#)

Pour le 10 mai à Bourbach-le-Bas : [cliquez ici](#)



## Navette entre Mulhouse et Bourbach-le-Bas

Un bus circulera entre la gare de Mulhouse et le centre de course à Bourbach-le-Bas le samedi et le dimanche. Le trajet dure 45 minutes et son coût est de 5€ par personne et par trajet. Le coût réel de la navette est de l'ordre de 10€ par trajet, la différence sera pris en charge par le budget de l'organisation. Les horaires de départ des bus sont les suivants :

### Samedi

Départs de la <b>gare de Mulhouse</b>	10h15	12h15	14h15
Départs de <b>Bourbach-le-Bas</b>	15h30	17h30	19h30

### Dimanche

Départs de la <b>gare de Mulhouse</b>	5h00	7h00	9h00
Départs de <b>Bourbach-le-Bas</b>	11h15	13h00	15h00



Un arrêt à proximité du stade de l'III est également prévu. Il convient de prévoir environ +5 minutes par rapport à l'horaire de départ depuis la gare de Mulhouse, et -5 minutes pour le trajet retour. Pour le retour, merci d'indiquer au chauffeur si vous souhaitez vous arrêter au stade de l'III. Sans demande, le chauffeur ira directement à la gare de Mulhouse.

Attention, la réponse au sondage précédemment transmis ne fait pas office de réservation. La réservation finale et le paiement de la navette se fait [ici](#).

## Infos et communication

Les informations à venir seront publiées sur notre [site](#) et sur les réseaux sociaux.



[co.mulhouse](#)  
[championnat de france co](#)



[Club d'Orientation Mulhouse](#)  
[Championnat de France de Course d'Orientation](#)

## Recherche d'un équipier

Pour faciliter la recherche d'un équipier en cas d'équipe incomplète, un [lien](#) est mis à votre disposition afin de vous inscrire et/ou trouver un partenaire de relais. Vous trouverez une page dédiée à l'inscription des relayeurs sans équipe, ainsi qu'une autre pour les équipes à la recherche d'un relayeur. Le dossier partagé est accessible à tous ; il vous appartient de prendre directement contact avec les autres participants.





## Buvette

Une buvette sera tenue uniquement le samedi et le dimanche. Un service de restauration, à consommer sur place ou à emporter, sera proposé le samedi soir, sous réserve d'un nombre suffisant de participants. À cette occasion, des coquelets cuits au feu de bois seront servis (voir le détail du menu en page 10).



Afin d'évaluer au mieux les besoins pour la restauration du samedi soir et de nous permettre de respecter notre engagement pour ce service, nous vous serions reconnaissants de bien vouloir répondre au **sondage**. Cela nous permettra d'anticiper les quantités et d'organiser au mieux ce service.

**Carte de paiement pour la restauration** à régler sur place en espèces ou carte bancaire d'une valeur de 10€. Carte utilisable les samedi et le dimanche et remboursable si la carte n'est pas totalement utilisée.

Le vendredi, la course se déroulant en centre-ville, vous trouverez facilement des options de restauration à proximité.



# RESTAURATION DU 8 ET 9 MAI



## ORGANISÉE PAR

L'Amicale Réserve Communale Sécurité civile et Anciens Sapeurs-Pompiers de Bourbach-le-Bas

## BOISSONS

### SOFTS 2.5€

Eau plate - eau gazeuse - Coca Cola - Ice Tea

### BIÈRE LOCALE (25CL) 3€

### VINS

Pinot blanc - Pinot noir (la bouteille) 15€  
Crémant d'Alsace (la bouteille) 18€

### CAFÉ - INFUSION 1€

## SNACK

### SANDWICHS 5€

knack - jambon - fromage (Bargkas)

### TARTE FLAMBÉE (uniquement dimanche)

Nature 7€  
Gratinée 8€  
Munster 9€

### MENU COQUELET 18€ (SAMEDI SOIR À PARTIR DE 17H)

Coquelet cuit au feu de bois  
Salade  
Pâtes  
Dessert

### COQUELET À EMPORTER 8€ (SAMEDI SOIR 17H-20H)

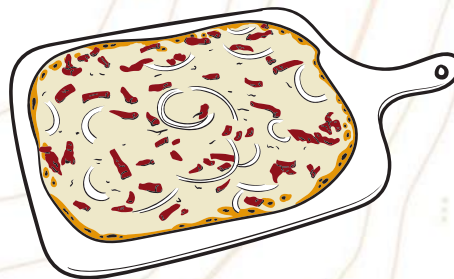
Seul sans accompagnement

## DESSERT

### TRANCHE DE BRIOCHE 1.5€

### TRANCHE DE CAKE 1.5€

### TRANCHE DE KOUGLOF 2€



# DÉVELOPPEMENT ET MOBILITÉS DURABLES

## L'organisateur s'engage à :

- Proposer une restauration issue de produits locaux,
- Offrir des récompenses en produits locaux,
- Limiter la consommation d'eau en mettant en place des toilettes sèches,
- Mettre à disposition des concurrents des points d'eau potable,
- Utiliser au maximum les supports numériques pour éviter les impressions.



## Les participants sont invités à :

- Apporter leurs propres contenants pour la boisson et la restauration,
- Générer le moins de déchets possibles et trier les déchets dans les poubelles à disposition,
- Utiliser si possibles les transports en commun et les modes doux, ou covoiturer.



Notre compétition s'engage pleinement pour un environnement sportif sain, respectueux et sécurisé pour tous. Aucune forme de violence, qu'elle soit physique, verbale, psychologique ou sexuelle, n'est acceptable.

Chacun a le droit de pratiquer son sport dans un climat de confiance, sans intimidation ni pression.

**DANS LE SPORT  
ZÉRO TOLÉRANCE  
POUR LES VIOLENCES**

Dans tous les sports, chez les filles comme chez les garçons.  
**TOUT LE MONDE EST CONCERNÉ.**

**N'aie pas honte, n'aie pas peur. Tu n'es pas coupable.  
Tu peux en parler à tes parents,  
à un ou une amie, dans ton club.**

Victime ou témoin,  
si tu as des doutes ou des questions,  
le **119** est là pour  
t'écouter, t'aider et te protéger.  
C'est **gratuit** et **confidentiel**.

[www.allo119.gouv.fr](http://www.allo119.gouv.fr)



Les valeurs des Jeux Olympiques – excellence, amitié, respect, universalité, solidarité et fair-play – sont des principes qui inspirent et unissent les participants et spectateurs du monde entier. Elles sont résumées dans la devise olympique : « Citius, Altius, Fortius – Communitur » signifiant « Plus vite, plus haut, plus fort – ensemble ». En soutenant ces valeurs, nous contribuons à promouvoir un esprit sportif et un monde meilleur.



● ● ● ● ●

# VALEURS OLYMPIQUES



# NON AU DOPAGE



FACE AU DOPAGE, LE MEILLEUR CONTRÔLE  
**C'EST VOUS.**



informez-vous sur [www.sports.gouv.fr](http://www.sports.gouv.fr)

**ÉCOUTE DOPAGE**

**N° Vert 0 800 15 2000**

*Du lundi au vendredi de 10h à 20h.*  
APPEL GRATUIT ET ANONYME DEPUIS UN POSTE FIXE

**QR code**

Accédez directement  
au site depuis votre  
téléphone mobile en  
flashant ce QR code.



**CFC 2026**  
MULHOUSE & BOURBACH-LE-BAS



# VENDREDI 8 MAI : CHAMPIONNAT DE FRANCE DE RELAIS SPRINT ET SPRINT OPEN

Mulhouse centre historique

## Horaires CFRS

Accueil : 11h00

Quarantaine : ouverture 12h30 et fermeture 13h

Départ en masse: 14h00

Remise des récompenses : 15h30

## Horaires Sprint OPEN

Accueil : 11h00

Départ à partir de : 16h00

Fermeture des circuits : 45 minutes après le dernier départ (elle sera affichée le jour de la course à l'accueil et au départ)

Pas de récompenses

## Accès

Fléchage : à partir de [47.749654, 7.338752](#) pour l'accès par le nord et [47.743884, 7.342684](#) pour l'accès par le sud.

Distance parking - accueil : 500-1000m

Distance accueil - départ : sur place

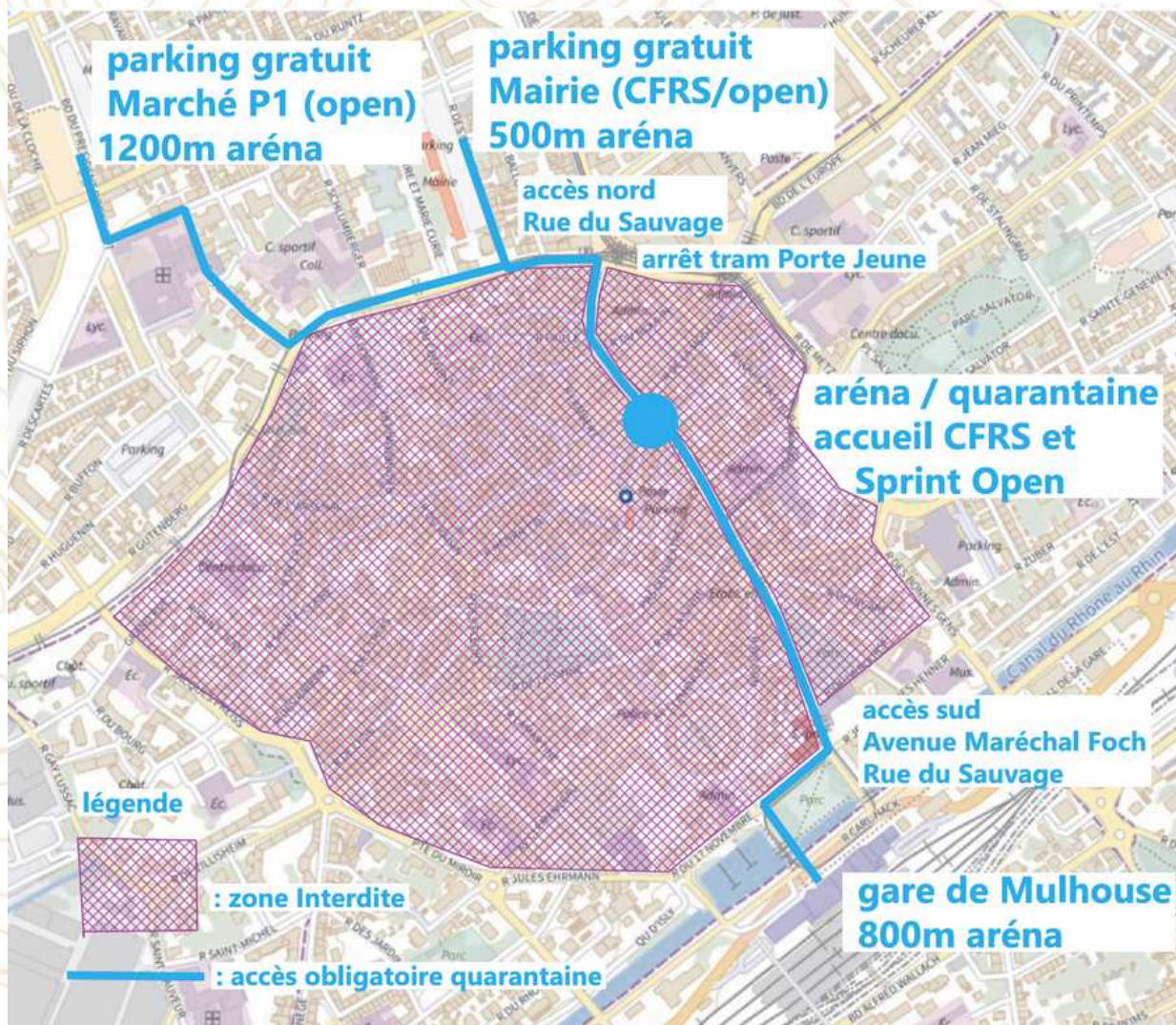
Distance arrivée - accueil : sur place



## Parking et accès quarantaine

Les parkings (hors parkings souterrains) sont gratuits le jour de la course en raison du jour férié. Les parkings recommandés sont celui de la mairie ([47.751502](#), [7.335936](#)) ainsi que le parking du marché P1 ([47.751568](#), [7.329879](#)). Le parking du Champ de foire de Dornach ([47.739870](#), [7.321626](#)) est adapté pour accueillir les camping-cars et se situe à 2km de l'arena. Vous pouvez également vous stationner librement ailleurs, à condition de respecter les zones interdites indiquées sur la carte ci-dessous.

Le plan présente les deux itinéraires permettant de rejoindre le lieu de quarantaine. **Ces itinéraires sont obligatoires** pour rejoindre la quarantaine et ils seront fléchés depuis les accès Nord et Sud.





## Circuits du CFRS

Relayeur	Dames/Hommes	Temps vainqueur	niveau technique
1	Dames	12-15 min	orange
2	Hommes	12-15 min	orange
3	Hommes	12-15 min	orange
4	Dames	12-15 min	orange

## Circuits du Sprint Open

Nom du circuit	Niveau technique	Catégorie
Bleu D/H12	bleu	D12-H12
Jaune H14	jaune	H14
Jaune D14	jaune	D14
Orange H16	orange	H16
Orange D16	orange	D16
Orange H18-20	orange	H18-H20
Orange D18-20	orange	D18-D20
Orange H21	orange	H21
Orange D21-35	orange	D21-D35
Orange H35-H40	orange	H35-H40
Orange H45	orange	H45
Orange D40	orange	D40
Orange D45	orange	D45
Orange H50	orange	H50
Orange H55	orange	H55
Orange D50-55	orange	D50-D55
Orange H60	orange	H60
Orange H65-80	orange	H65-H80
Orange D60-80	orange	D60-D80
Bleu	bleu	D10-H10 accompagnés / initiation bleu
Jaune	jaune	initiation jaune
Orange	orange	initiation orange



Ancienne carte

[Lien](#) pour télécharger la carte





### INFORMATIONS GÉNÉRALES

**Organisation :** Club d'Orientation de Mulhouse  
**Directeur de course :** Thierry JOLY / Mathieu HARNIST  
**Délégué National:** Jean-Philippe STEFANINI  
**Arbitre National :** Stéphane BERTHELOT, stagiaire : Rémi BAUDOT  
**Contrôleur des circuits National CO à pied :** Mathieu LEMERCIER  
**Traceur National CO à pied:** Bruno CUNIN (stagiaire)  
**GEC :** Gérald FRANCOIS

COURSE COMPTANT POUR  
LE CLASSEMENT NATIONAL

NON



### CARTE

**Nom :** Mulhouse Centre Historique  
**N° d'enregistrement dans la cartotheque fédérale :** en cours  
**Si nouvelle carte, n° de l'ancienne carte :** 2002-D68-120  
**Relevés :** Novembre 2025  
**Cartographe :** Corentin ROUX (L'Atelier de l'Orienteur)

**Échelle :** 1:4000  
**Équidistance :** 2.5m

**Type de terrain :** centre-ville historique



### ACCÈS

**Fléchage :** à définir

**Distance parking-accueil :** 500-1000m  
**Distance accueil-départ :** sur place  
**Distance arrivée-accueil :** sur place



### HORAIRES

**Accueil :** 12h00  
**Quarantaine :** ouverture 12h30, fermeture 13h  
**Départ en masse:** 14h00  
**Remise des récompenses :** 15h30



### CIRCUITS

**Nombre de circuits compétition :** 1



### RÉSULTATS

[www.comulhouse.fr/cfc](http://www.comulhouse.fr/cfc)



### SERVICES

Petite buvette, toilettes.



### TARIFS

**Licenciés FFCO :** 65,46€/équipe  
**Location de puce :** 5€  
Pour tout changement après la clôture (puce ou membre des relais) : 5€



### INSCRIPTIONS

Inscription des équipes du relais sprint par le site fédéral : <https://licences.ffcorientation.fr/inscriptions/>  
Date limite d'inscription : **lundi 20 avril 2026 à minuit**  
Date limite pour changer ou compléter la composition des relais : **jeudi 30 avril 2026 à minuit**



### CONTACT

[contact@comulhouse.fr](mailto:contact@comulhouse.fr)



### INFORMATIONS GÉNÉRALES

**Organisation :** Club d'Orienteur de Mulhouse  
**Directeur de course :** Thierry JOLY / Mathieu HARNIST  
**Délégué-Arbitre régional :** Pierre SCHWARTZ  
**Contrôleur des circuits régional CO à pied :** Mathieu LEMERCIER  
**Traceur régional CO à pied :** Bruno CUNIN  
**GEC :** Gérald FRANCOIS

COURSE COMPTANT POUR  
LE CLASSEMENT NATIONAL

OUI



### CARTE

**Nom :** Mulhouse Centre Historique  
**N° d'enregistrement dans la cartothèque fédérale :** en cours  
**Si nouvelle carte, n° de l'ancienne carte :** 2002-D68-120  
**Relevés :** Novembre 2025  
**Cartographe :** Corentin ROUX (L'Atelier de l'Orienteur)

**Échelle :** 1:4000  
**Équidistance :** 2.5m

**Type de terrain :** centre-ville historique



### ACCÈS

**Fléchage :** à définir  
**Transport durable :** train, tram, bus  
**Distance parking-accueil :** 500-1000m  
**Distance accueil-départ :** 150m  
**Distance arrivée-accueil :** sur place



### HORAIRES

**Accueil :** 12h00  
**Départ :** à partir de 16h  
**Remise des récompenses :** pas de récompenses  
**Fermeture des circuits :** 45 min après dernier départ



### CIRCUITS

**Nombre de circuits compétition :** 14  
**Nombre de circuits initiation :** 3 (bleu, jaune, orange)



### RÉSULTATS

[www.comulhouse.fr/cfc](http://www.comulhouse.fr/cfc)



### SERVICES

Petite buvette, toilettes.



### TARIFS

**Licenciés FFCO :** 11€ pour H/D20 et +, 9€ pour H/D18 et -

**Non-licenciés FFCO :**

Pass Loisir Santé (circuit initiation bleu ou jaune non chronométré) : 13€ H/D20+, 11€ H/D18-

Pass Découverte Compétition (circuit initiation bleu ou jaune chronométré) : 14€ H/D20+, 12€ H/D18-

Pass Compétition (circuit initiation bleu, jaune ou orange chronométré) : 15€ H/D20+, 13€ H/D18-

**Location de puce :** 5€ (sauf pour les non-licenciés, compris dans le Pass)

Pour changement de puce après la clôture : 5€



## INSCRIPTIONS

Inscription sur le site fédéral : <https://licences.ffcoorientation.fr/inscriptions/>

Date limite d'inscription : **lundi 20 avril 2026 à minuit**

*L'accès aux circuits chronométrés est réservé aux titulaires d'une licence compétition ou découverte compétition (jusqu'au niveau jaune inclus) et aux non-licenciés titulaires d'un titre de participation ad hoc respectant les conditions médicales d'accès : attestation de prise de connaissance du questionnaire médical fédéral et des recommandations des cardiologues du sport pour les majeurs questionnaire médical ou certificat médical de moins de 6 mois pour les mineurs*



## CONTACT

[contact@comulhouse.fr](mailto:contact@comulhouse.fr)



# SAMEDI 9 MAI : CHAMPIONNAT DE FRANCE MOYENNE DISTANCE ET MOYENNE DISTANCE OPEN

Bourbach-le-Bas

## Horaires CFMD

Accueil : 10h00

Départ : à partir de 12h00

Remise des récompenses : 17h30

Fermeture des circuits : 1h30 après le dernier départ

## Horaires Moyenne Distance Open

Accueil : 10h00

Départ : à partir de 15h

Pas de récompenses

Fermeture des circuits : 1h30 après le dernier départ (elle sera affichée le jour de la course à l'accueil et au départ)

## Accès

Fléchage : croisement D466G-D351 → [47.756100, 7.064820](#)



L'arrivée dans le village se fait uniquement par l'entrée depuis Sentheim ou Guewenheim. Les accès par Roderen, Rammerstatt ou Bourbach-le-Haut seront fermés

Distance parking-accueil : 800 - 2000 m

Distance accueil-départ : entre 1000 et 2000 m

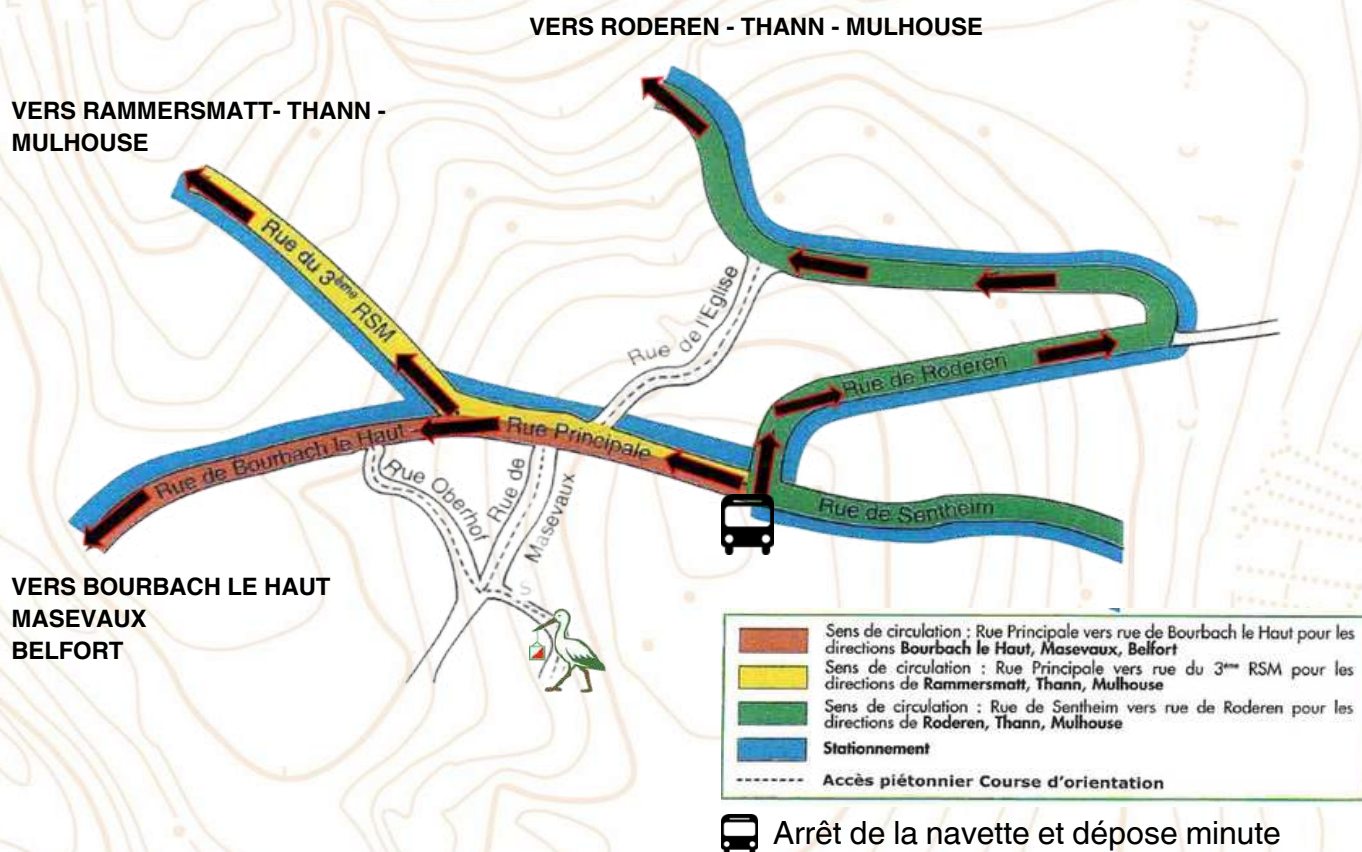
Distance arrivée-accueil : sur place



## Parking à Bourbach-le-Bas

Le parking pour les courses de samedi et dimanche se situera le long des routes dans le village de Bourbach-le-Bas. La circulation dans le village se fera dans un sens uniquement. L'arrivée dans le village se fera par l'entrée depuis Sentheim et Guewenheim et la sortie se fera par Roderen, Rammerstatt ou Bourbach-le-Haut. Il faudra ainsi repartir dans le sens où vous serez garés et il sera interdit de faire demi-tour dans le village.

Un dépose minute est prévu (voir sur le plan). Depuis le dépose minute il faut compter 950m et 75m de D+ pour rejoindre l'arena



## Circuits du CFMD

Catégorie	Circuit	Niveau technique
H21	A	noir
D21	B	noir
H20	C-G	noir
H18		noir
D20	D-H	noir
D18		noir
H35	E	noir
D35	F	noir
H40	I	noir
H45	Ibis	noir
D40	J	noir
D45		noir
H50	K	noir
H55	Kbis	noir
D50	L	noir
D55		noir
H60	M	violet
H65		violet
D60	N	violet
D65		violet
H70	O	violet
H75		violet
D70	P	violet
D75		violet
H80		violet
H85 et+		violet
D80	Pbis	violet
D85 et+		violet
H16	Q	orange
D16	R	orange
H14	S	jaune
D14	T	jaune
H12	U	bleu
D12		bleu





## Circuits de la Moyenne Distance Open

Catégorie	Circuit	Niveau technique
H21	open A	noir
D21	open B	noir
H20	open C-G	noir
H18		noir
D20	open D-H	noir
D18		noir
H35	open E	noir
D35	open F	noir
H40	open I	noir
H45	open Ibis	noir
D40	open J	noir
D45		noir
H50	open K	noir
H55	open Kbis	noir
D50	open L	noir
D55		noir
H60	open M	violet
H65		violet
D60	open N	violet
D65		violet
H70	open O	violet
H75		violet
D70	open P	violet
D75		violet
H80		violet
H85 et+		violet
D80	open Pbis	violet
D85 et+		violet
H16	open Q	orange
D16	open R	orange
H14	open S	jaune
D14	open T	jaune
H12	open U	bleu
D12		bleu
orange	open orange	orange
jaune compétition	open jaune	jaune
jaune découverte		
jaune loisir		
bleu compétition	open bleu	bleu
bleu découverte		
bleu loisir		
H10	open vert	vert
D10		
vert compétition		
vert découverte		
vert loisir		
accompagné		



Ancienne carte

[Lien](#) pour télécharger la carte





### INFORMATIONS GÉNÉRALES

**Organisation** : Club d'Orientation de Mulhouse  
**Directeur de course** : Thierry JOLY / Mathieu HARNIST  
**Délégué National** : Olivier BENEVELLO  
**Event Advisor IOF** : Olivier BENEVELLO  
**Arbitre National** : Yves DODIN  
**Contrôleur des circuits National CO à pied** : Fabrice LAPERGUE  
**Traceur National CO à pied** : Karin ITURHALDE (stagiaire)  
**GEC** : Gérald FRANCOIS



COURSE COMPTANT POUR  
LE CLASSEMENT NATIONAL

OUI / IOF WORLD RANKING



### CARTE

**Nom** : Buchberg-Saegekopf  
**N° d'enregistrement dans la cartothèque fédérale** : en cours  
**Si nouvelle carte, n° de l'ancienne carte** : 2011-D68-181  
**Relevés** : octobre-novembre 2025  
**Cartographe** : Michel DUBOC

**Échelle** : 1:10000 et 1 : 7500  
**Équidistance** : 5m

**Type de terrain** : Flanc forêt montagne vosgienne  
avec nombreux rochers



### ACCÈS

**Fléchage** : croisement D466G-D351  
coord. GPS [47.756100, 7.064820](https://www.google.com/maps/place/47.756100,7.064820)  
**Transport durable** : navettes sous réserve nombre  
d'inscrits  
**Distance parking-accueil** : 800-1500m  
**Distance accueil-départ** : entre 1000 et 2000m  
**Distance arrivée-accueil** : sur place



### HORAIRES

**Accueil** : 11h00

**Départ** : à partir de 12h00

**Remise des récompenses** : 17h30

**Fermeture des circuits** : 1h30 après le dernier départ



### CIRCUITS

**Nombre de circuits compétition** : 22



### RÉSULTATS

[comulhouse.fr/cfc](https://comulhouse.fr/cfc)



### SERVICES

Buvette avec restauration, commerces locaux et CO, navettes de bus depuis Mulhouse (sur réservation, si nombre d'inscrits suffisant)



### TARIFS

**Licenciés FFCO** : 16,36€ H/D20 et +, 10,48€ H/D18 et -  
**Location de puce** : 5€  
Pour tout changement de puce après la clôture : 5€



### INSCRIPTIONS

Inscription sur le site fédéral : <https://licences.ffcorientation.fr/inscriptions/>  
Date limite d'inscription : **lundi 20 avril 2026 à minuit** (initiation cf. annonce de course MD open)



### CONTACT

[contact@comulhouse.fr](mailto:contact@comulhouse.fr)



### INFORMATIONS GÉNÉRALES

**Organisation** : Club d'Orientation de Mulhouse  
**Directeur de course** : Thierry JOLY / Mathieu HARNIST  
**Délégué-Arbitre régional** : Yves DODIN  
**Contrôleur des circuits régional CO à pied** : Fabrice LAPERGUE  
**Traceur régional CO à pied** : Karin ITHURALDE  
**GEC** : Gérald FRANCOIS

**COURSE COMPTANT POUR  
LE CLASSEMENT NATIONAL**

OUI



### CARTE

**Nom** : Buchberg-Saegekopf  
**N° d'enregistrement dans la cartothèque fédérale** : en cours  
**Si nouvelle carte, n° de l'ancienne carte** : 2011-D68-181  
**Relevés** : octobre-novembre 2025  
**Cartographe** : Michel DUBOC

**Échelle** : 1:10000 et 1 :7500  
**Équidistance** : 5m

**Type de terrain** : Flanc forêt montagne vosgienne  
avec nombreux rochers



### ACCÈS

**Fléchage** : croisement D466-D35  
coord. GPS [47.756100, 7.064820](https://www.google.com/maps/@47.756100,7.064820)  
**Transport durable** : navettes sous réserve nombre  
d'inscrits  
**Distance parking-accueil** : 800-1500m  
**Distance accueil-départ** : entre 1000 et 2000m  
**Distance arrivée-accueil** : sur place



### HORAIRES

**Accueil** : 12h00

**Départ** : à partir de 15h  
**Remise des récompenses** : pas de récompenses  
**Fermeture des circuits** : 1h30 après dernier départ



### CIRCUITS

**Nombre de circuits compétition** : 22  
**Nombre de circuits initiation** : 4 (vert, bleu, jaune,  
orange)



### RÉSULTATS

[comulhouse.fr/cfc](https://comulhouse.fr/cfc)



### SERVICES

Buvette avec restauration, commerces locaux et CO, navettes de bus depuis Mulhouse (sur réservation, si nombre d'inscrits suffisant)



### TARIFS

**Licenciés FFCO** : 16€ pour H/D20 et +, 10€ pour H/D18 et -

**Non-licenciés FFCO** :

Pass Loisir Santé (pas de chronométrage, circuit initiation jaune maximum) : 18€ H/D20+, 12€ H/D18-

Pass Découverte Compétition (circuit initiation vert, bleu ou jaune chronométré) : 19€ H/D20+, 13€ H/D18-

Pass Compétition (circuit initiation vert, bleu, jaune ou orange chronométré) : 20€ H/D20+, 14€ H/D18-

**Location de puce** : 5€ (sauf pour les non-licenciés, compris dans le Pass)

Pour changement de puce après la clôture : 5€



## INSCRIPTIONS

Inscription sur le site fédéral : <https://licences.ffcoorientation.fr/inscriptions/>

Date limite d'inscription : **lundi 20 avril 2026 à minuit**

*L'accès aux circuits chronométrés est réservé aux titulaires d'une licence compétition ou découverte compétition (jusqu'au niveau jaune inclus) et aux non-licenciés titulaires d'un titre de participation ad hoc respectant les conditions médicales d'accès : attestation de prise de connaissance du questionnaire médical fédéral et des recommandations des cardiologues du sport pour les majeurs questionnaire médical ou certificat médical de moins de 6 mois pour les mineurs*



## CONTACT

[contact@comulhouse.fr](mailto:contact@comulhouse.fr)



# DIMANCHE 10 MAI : CHAMPIONNAT DE FRANCE DES CLUBS

Bourbach-le-Bas

## Horaires CFC

Accueil : 5h30

### Départ

N1 : 6h30 (30min après le lever du soleil)

N2 : 6h40

N3 : 7h00

N4 : 7h30

Trophée Thierry Gueorgiou : 8h30

3 Storke : 8h15

2 Storke : 8h45

Storkele : 9h00

Remise des récompenses : 13h00

Fermeture des circuits : 2h00 après le départ en masse des équipes en retard

## Accès

Fléchage : croisement D466G-D351 → [47.756100, 7.064820](#)

L'accès et l'organisation du parking est identique à la MD du 9 mai.

Distance parking-accueil : 800 - 1500 m

Distance accueil-départ : sur place

Distance arrivée-accueil : sur place



## Equipes du CFC

### Nationale 1 :

Parcours	Temps référence	Niveau technique	Contraintes
1	50	violet	D16+
2	30	violet	
3	20	orange	
4	50	violet	
5	30	violet	
6	20	orange	
7	30	violet	
8	50	violet	H16+

L'équipe doit précisément comprendre :

- 1 jeune homme (H14 à H18)
- 1 jeune dame (D14 à D18)
- 1 H35 et +
- 1 D35 et +
- 2 dames (D16 et +)
- 2 hommes (H16 et +)

### Nationale 2 :

Parcours	Temps référence	Niveau technique	Contraintes
1	40	violet	H16+
2	30	violet	
3	20	orange	
4	40	violet	
5	30	violet	
6	20	orange	
7	30	violet	
8	40	violet	D16+

L'équipe doit précisément comprendre :

- 1 jeune homme (H14 à H18)
- 1 jeune dame (D14 à D18)
- 1 H35 et +
- 1 D35 et +
- 2 dames (D16 et +)
- 2 hommes (H16 et +)

### Nationale 3 :

Parcours	Temps référence	Niveau technique
1	30	violet
2	40	violet
3	20	jaune
4	30	violet
5	40	violet
6	30	violet

Tous les panachages de catégories et de sexe sont autorisés sous réserve que l'équipe comprenne :

- 1 jeune homme ou 1 jeune dame (D/H14 à D/H18)
- 2 dames (D16 et +)
- 3 coureurs (D/H16 et +)

### Nationale 4 :

Parcours	Temps référence	Niveau technique
1	30	violet
2	40	violet
3	20	jaune
4	20	jaune
5	40	violet
6	30	violet

Tous les panachages de catégories et de sexe sont autorisés sous réserve que l'équipe comprenne :

- 1 jeune homme ou 1 jeune dame (D/H14 à D/H18)
- 2 dames (D16 et +)
- 2 coureurs (D/H16 et +)
- 1 coureur (D/H14 et +)



## Trophée Thierry Gueorgiou Jeunes :

Parcours	Temps référence	Niveau technique	Contraintes
1	30	jaune	D/H14 - D/H16
2	20	bleu	D/H10 - D/H16
3	30	jaune	D/H14 - D/H16
4	20	bleu	D/H10 - D/H16

L'équipe doit comprendre :

- 4 coureurs H/D16 et -
- Au maximum 2 H/D16

## Trophée Thierry Gueorgiou :

Parcours	Temps référence	Niveau technique	Contraintes
1	30	jaune	D/H14 et +
2	20	bleu	D/H10 et +
3	30	jaune	D/H14 et +
4	20	bleu	D/H10 et +

## Relais des 3 Storke :

Parcours	Temps référence	Niveau technique	Contraintes
1	30	violet	D/H18 et +
2	30	violet	D/H18 et +
3	30	violet	D/H18 et +

## Relais des 2 Storke :

Parcours	Temps référence	Niveau technique	Contraintes
1	30	jaune	D/H14 et +
2	30	jaune	D/H14 et +

## Relais des Storkele :

Parcours	Temps référence	Niveau technique	Contraintes
1	20	bleu	D/H10 et +
2	20	bleu	D/H10 et +

## Parcours des Pipele :

Parcours	Temps référence	Niveau technique	Contraintes
1	20	vert	solo ou accompagné (par une personne ayant couru)







### INFORMATIONS GÉNÉRALES

**Organisation** : Club d'Orientation de Mulhouse  
**Directeur de course** : Thierry JOLY / Mathieu HARNIST  
**Délégué National** : Olivier BENEVELLO  
**Arbitre National** : Pierre DELENNE  
**Contrôleur des circuits National CO à pied** : Fabrice LAPERGUE  
**Traceur National CO à pied** : Vincent FREY  
**GEC** : Gérald FRANCOIS

COURSE COMPTANT POUR  
LE CLASSEMENT NATIONAL

NON



### CARTE

**Nom** : Buchberg-Saegekopf  
**N° d'enregistrement dans la cartothèque fédérale** : en cours  
**Si nouvelle carte, n° de l'ancienne carte** : 2011-D68-181  
**Relevés** : octobre-novembre 2025  
**Cartographe** : Michel DUBOC

**Échelle** : 1:10000  
**Équidistance** : 5m

**Type de terrain** : Flanc forêt montagne vosgienne  
avec nombreux rochers



### ACCÈS

**Fléchage** : croisement D466-D35  
coord. GPS [47.756100, 7.064820](https://www.google.com/maps/place/47.756100,7.064820)  
**Transport durable** : navettes sous réserve nombre  
d'inscrits

**Distance parking-accueil** : 800-1500m

**Distance accueil-départ** : sur place  
**Distance arrivée-accueil** : sur place



### HORAIRES

**Accueil** : 5h30

**Départ** :  
N1 : 6h30 (30min après le lever du soleil)  
N2 : 6h40 N3 : 7h00 N4 : 7h30  
Trophée : à définir après N4  
**Remise des récompenses** : 13h00  
**Fermeture des circuits** : à définir



### CIRCUITS

**Nombre de circuits compétition** : Relais N1 à N4  
Relais Trophée Thierry Gueorgiou + Relais Open  
Violet (3 coureurs HD18 et +) + Relais Open Jaune  
(2 coureurs HD14 et +) + Parcours Solo Open Vert



### RÉSULTATS

[comulhouse.fr/cfc](https://comulhouse.fr/cfc)



### SERVICES

Buvette avec restauration, commerces locaux et CO. Navettes de Bus depuis Mulhouse (sur réservation, si nombre d'inscrits suffisant)



### TARIFS

**Licenciés FFCO** : 119,15€/équipe N1-N2, 86,42€/équipe N3-N4, 53,69€/équipe TTG, relais Open 42€/équipe de 3, 26€/équipe de 2, 8€ parcours solo open vert  
**Location de puce** : 5€  
**Non-licenciés FFCO** : Ajouter le prix du pass'O (+4€) au tarif ci-dessus par équipier : Pass Compétition (chronométrage et tous circuits)  
Pour tout changement après la clôture (puce ou composition équipe) : 5€



### INSCRIPTIONS

Inscription des équipes du relais sur le site fédéral : <https://licences.ffcorientation.fr/inscriptions/>  
Date limite d'inscription : **lundi 20 avril 2026 à minuit**  
Date limite pour changer ou compléter la composition des relais : **dimanche 3 mai 2026 à minuit**



### CONTACT

[contact@comulhouse.fr](mailto:contact@comulhouse.fr)